




Bodenrichtwertkarte

zum Stichtag

01. 01. 2019

Legende

-  Ortskern 55 €/m²
-  Wohngebiete 90 €/m²
-  Randgebiet 30 €/m²

Maßstab 1:4.000



OSTALBKREIS

Karte gefertigt:

Landratsamt Ostalbkreis
Geoinformation und Landentwicklung

Röttingen

0330
30 €/m²
Langgasse 26

0301
55 €/m²

0302
90 €/m²

0303
90 €/m²

